

Routebeschrijving naar Het Lichthuis, Waagplein 10, 1381 XP Weesp

Vanwege het betaald parkeren / parkeerbeleid adviseren wij:

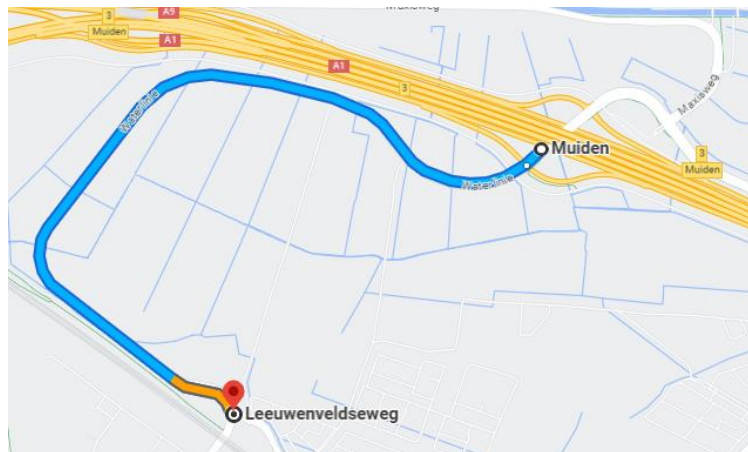
- Als u ons bezoekt op de dinsdagavond, dan is parkeren na 20.00 uur gratis, en adviseren wij parkeren op de Nieuwstraat dicht bij de kerk en onze clublocatie.
- Als u ons bezoekt overdag (bijvoorbeeld tijdens het Open Kampioenschap van de Stad Weesp), dan is parkeren achter het station (Leeuwendeldseweg) de beste optie ivm het vinden van een plek.

Onderstaand 3 routebeschrijvingen:

- **Per auto – komend vanaf A1 afslag 3 Muiden / Weesp**
- **Per auto – komend vanaf de N236 afslag Weesp – Centrum**
- **Per trein**

Per auto – komend vanaf A1 afslag 3 Muiden / Weesp

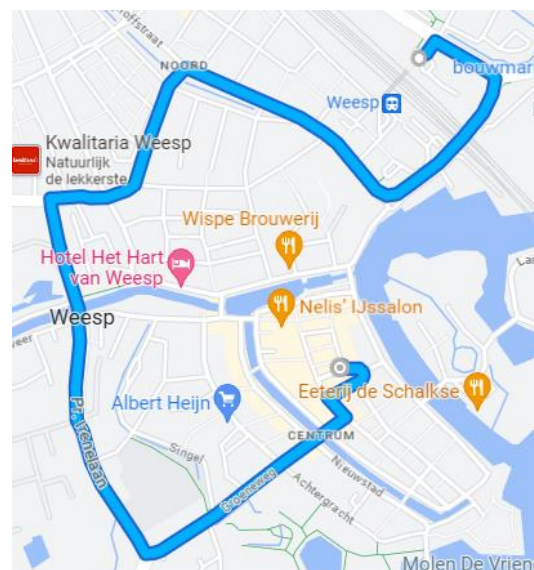
- Op het viaduct over de A1 volgt u richting Weesp. Via de Waterlinie passeert u het kombord Weesp.
- Bij het verkeerslicht linksaf (Leeuwendeldseweg).
- Parkeren bij het station of doorrijden naar de locatie.



Tijdens het OK van de Stad Weesp wordt parkeren bij het station aanbevolen:

Voor de looproute: zie “per trein”

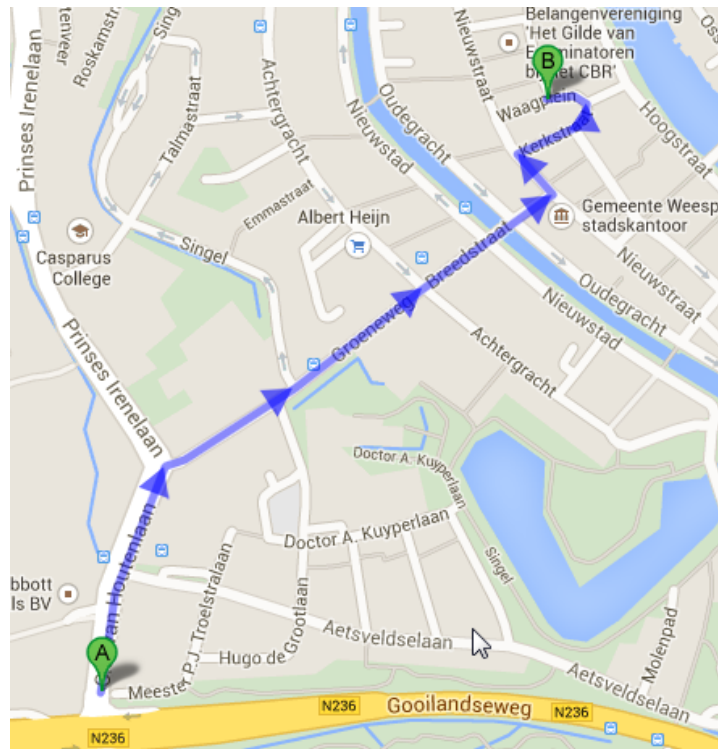
- Als u niet parkeert bij het station: op de rotonde na het station 1^e rechts (onder het spoor door)
- volg de doorgaande weg, deze buigt af naar rechts (Herensingel / Nijhoffstraat)
- volg de doorgaande weg, deze buigt af naar links (Jan Tooropstraat)
- volg de doorgaande weg, deze buigt af naar rechts (Herensingel / Plataanlaan)
- bij de verkeerslichten voorsorteren voor linksaf (Casparuslaan), na de brug gaat deze over in de Prinses Irenelaan.
- linksaf, richting centrum (C.J. van Houtenlaan / Groeneweg / Breedstraat / Het Grote Plein)
- doorrijden tot aan Gemeentehuis; sla linksaf (Nieuwstraat)
- rechts ziet u de Grote Kerk; aan de linkerkant is parkeergelegenheid
- de linker straat om de kerk is het Waagplein



Routebeschrijving naar Het Lichthuis, Waagplein 10, 1381 XP Weesp

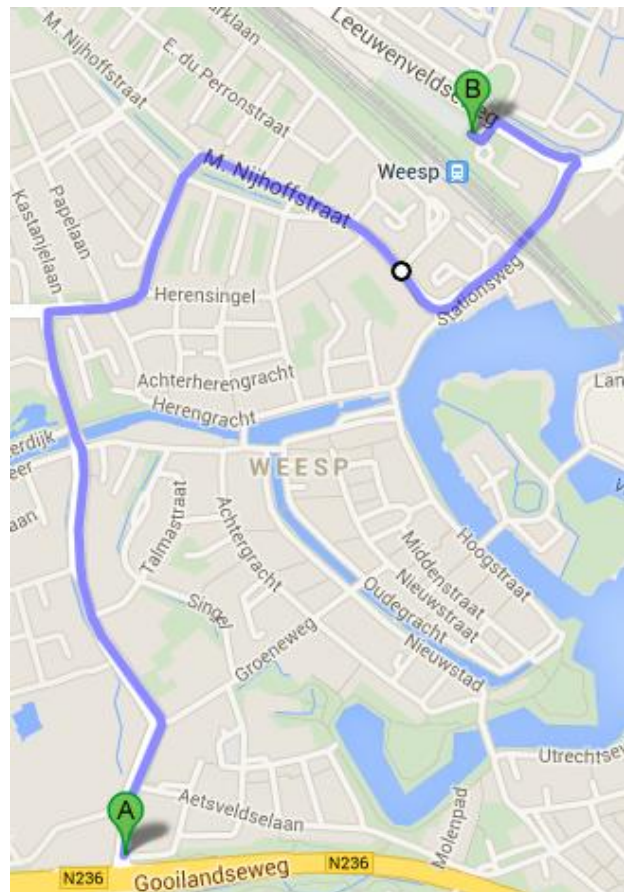
Per auto – komend vanaf de N236 afslag Weesp – Centrum

- u komt de via de Van Houtenlaan Weesp binnen
- 2^e rechts, richting centrum (C.J. van Houtenlaan / Groeneweg / Breedstraat / Het Grote Plein)
- doorrijden tot aan Gemeentehuis; sla linksaf (Nieuwstraat)
- rechts ziet u de Grote Kerk; aan de linkerkant is parkeergelegenheid
- de linker straat om de kerk is het Waagplein



Tijdens het OK van de Stad Weesp wordt parkeren bij het station aanbevolen:

- u komt de via de Van Houtenlaan Weesp binnen
- deze gaat, links afbuigend, over in de Prinses Irenelaan; en na de brug in de Casparuslaan
- bij de stoplichten (T kruising) gaat u rechts (Plataanlaan / Herensingel)
- volg de doorgaande weg, deze buigt af naar links (Jan Tooropstraat)
- volg de doorgaande weg, deze buigt af naar rechts (Nijhoffstraat / Herensingel)
- volg de doorgaande weg, deze buigt af naar links (Stationsweg); onder het spoor door
- op de rotonde 2^e rechts (houd het spoor aan uw linker zijde)
- 1^e links, 1^e rechts brengt u op het NS parkeerterrein
- loop door het station naar de voorkant; voor de verdere looproute zie “per trein”

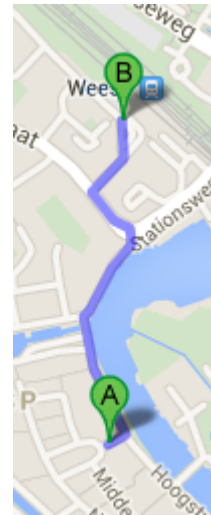


Routebeschrijving naar Het Lichthuis, Waagplein 10, 1381 XP Weesp

Per trein

Vanaf het station is het 5 – 10 minuten lopen.

- Aan voorzijde station (herkenbaar aan bus en taxi standplaats) links aanhouden (Stationsplein)
- Links af (Herensingel) richting rivier De Vecht
- Rechts af (Stationsweg)
- Bij café Toeters en Bellen links af, over de brug (Hoogstraat)
- 3^e links (Kerkstraat)
- Bij kerk rechts (Waagplein)



Indien aan achterzijde van het station geparkeerd, én de OV poortjes zijn gesloten, gebruik de OV pas om door het station naar de voorzijde te lopen.
Geen OV pas; dan buitenom lopen via de spoortunnel.



- Door spoortunnel (Stationsweg)
- Bij café Toeters en Bellen links af, over de brug (Hoogstraat)
- 3^e links (Kerkstraat)
- Bij kerk rechts (Waagplein)